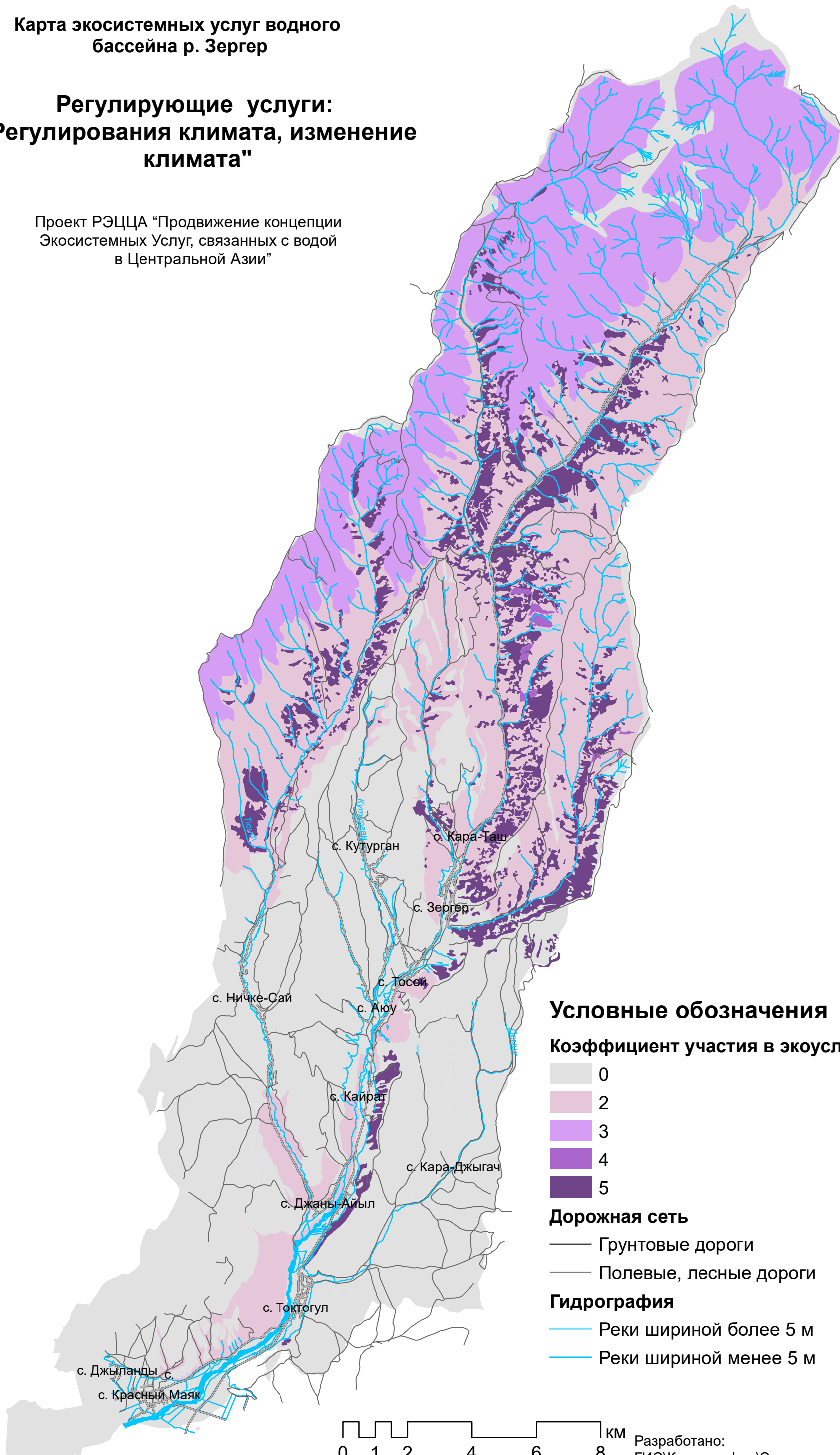


Карта экосистемных услуг водного бассейна р. Зергер


Регулирующие услуги:
"Регулирования климата, изменение климата"

Проект РЭЦЦА "Продвижение концепции Экосистемных Услуг, связанных с водой в Центральной Азии"



Условные обозначения

Коэффициент участия в экослуге (от 0 до 5)

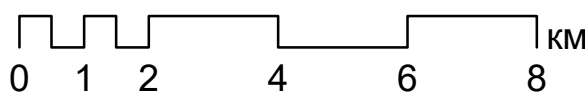


Дорожная сеть

- Грунтовые дороги
- Полевые, лесные дороги

Гидрография

- Реки шириной более 5 м
- Реки шириной менее 5 м



Разработано:
ГИС\Картография\Экономическая оценка ЭУ:
Матраимов К., Сибатулин В., Сабырбеков Р.